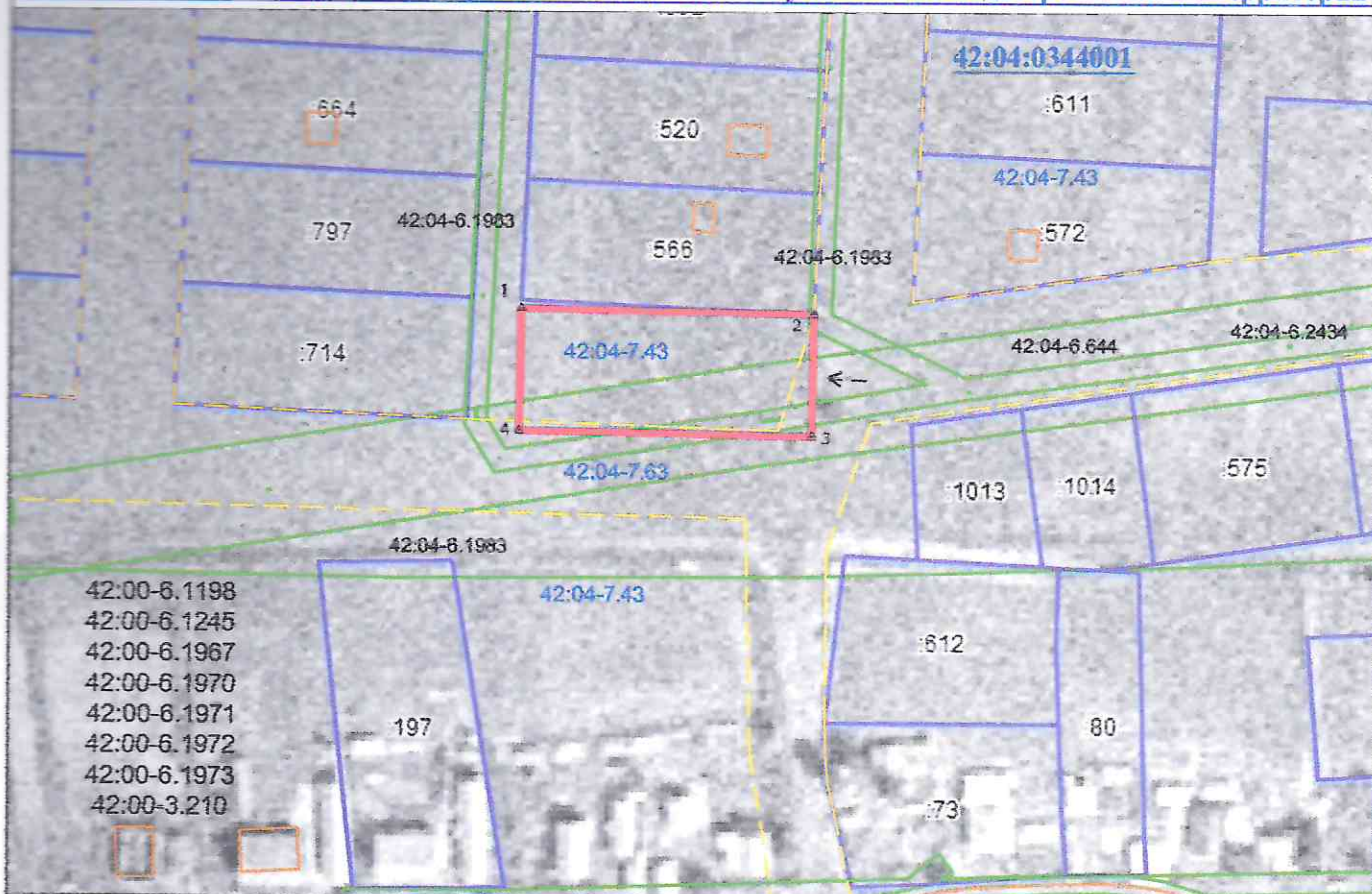




Утверждена


(наименование документа об утверждении, включая наименование органов государственной
или органов местного самоуправления, принявших решение об утверждении схемы или
подписавших соглашение о перераспределении земельных участков)
от _____ № _____


Схема расположения земельного участка или земельных участков на кадастровом плане территории





М 1:1500


УСЛОВНЫЕ ОБОЗНАЧЕНИЯ:


 Граница образуемого земельного участка


 Земельные участки,
состоящие на учете в ЕГРН


 ОКС, состоящие на учете в ЕГРН

 Характерная точка границы
земельного участка

 Номер кадастрового квартала

 Граница территориальной зоны

 Подъезд к участку

 Зона с особыми условиями
использования территории,
учтенные в ЕГРН

Условный номер земельного участка -		
Площадь земельного участка - 1500 кв.м.		
Обозначение характерных точек границ	Координаты, м	
	X	Y
1	611483,16	1341096,69
2	611482,12	1341156,67
3	611457,12	1341156,24
4	611458,16	1341096,25
1	611483,16	1341096,69

Система координат - МСК-42
(Кемеровская область зона-1)